

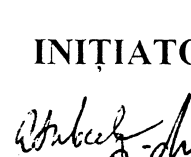

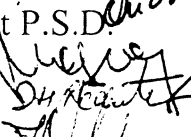



Circumscripția electorală nr. 10 Buzău
Deputat Aurel GubandruBucurești
Nr. 10/2004Către,
Biroul permanent al Camerei Deputaților

În temeiul art. 73 alin.(4) din Constituția României și a art. 86 din Regulamentul Camerei Deputaților vă înaintăm alăturat **propunerea legislativă privind înființarea orașului Pătârlagele, județul Buzău** prin reorganizarea comunei Pătârlagele, cu rugămintea de a declanșa procedura parlamentară pentru dezbatere și adoptare:

Anexe:

- **Expunere de motive** privind declararea comunei Pătârlagele, județul Buzău, oraș;
- **Hotărârea Consiliului local Pătârlagele nr. 16/28.03.2002 privind organizarea referendumului** pentru transformarea comunei Pătârlagele în oraș;
- **Hotărârea Consiliului local Pătârlagele nr. 59/26.09.2002** în legătură cu însușirea **Principalilor indicatori cantitativi și calitativi minimali** de definire a localității urbane;
- **Rezultatul referendumului**
Procesul verbal de circumscripție electorală;
Procesele verbale ale secțiilor de votare;
- **Elementele și nivelul de dotare al Comunei Pătârlagele, Județul Buzău;**
- **Elemente și nivel de dotare ale localității urbane de rangul III-** Legea 351/2001-Anexa 2;
- **Fișa orașului Pătârlagele** propus pentru declarare oraș(cu avizul Prefectului, Președintelui Consiliului Județean și a Dir.jud. Statistică);
- **Harta județului Buzău** cu localizarea viitorului oraș Pătârlagele;
- **3 hărți-localitatea Pătârlagele, județul Buzău;**

INIȚIATORI:

Aurel Gubandru - deputat P.S.D.  Constantin Toma - senator P.S.D. 
Ovidiu Cameliu Petrescu - deputat P.S.D.  Triță Făniță - senator P.S.D. 
Petre Posea - deputat P.S.D. 
Horia Neamțu - deputat P.S.D. 
Ion Olteanu - deputat P.S.D.

EXPUNERE DE MOTIVE

Comuna Pătârlagele este așezată în partea de nord a județului Buzău, pe valea râului cu același nume, la 50 de km. de municipiul Buzău – reședința Județului Buzău.

Prima atestare documentară a Comunei Pătârlagele datează din 1524 – 1527. Pe teritoriul comunei s-au descoperit vestigii arheologice care confirmă că așezările omenești sunt din epoca preistorică.

Comuna Pătârlagele fiind așezată la confluența mai multor văi și drumuri a căpătat de-a lungul timpului rolul de centru zonal. De altfel, în vechea împărțire administrativ-teritorială, localitatea Pătârlagele fiind vechi centru industrial și comercial, a fost declarată centru de raion.

În prezent, Comuna Pătârlagele este alcătuită din 17 sate, având o suprafață de 8045 ha teren și o populație de 8226 locuitori. Satele componente ale Comunei Pătârlagele sunt: PĂTÎRLAGELE – sat de reședință; POENI; VALEA SEACĂ; MĂRUNȚIȘU; MĂNĂSTIREA; LUNCA; VALEA VIEI; STROIIEȘTI; CRÂNG; MUSCEL; FUNDĂTURI; VALEA LUPULUI; SIBICIU DE SUS; DRĂGĂNOIU; VALEA SIBICIULUI; GORNET.

Comuna Pătârlagele a evoluat de-a lungul timpului ca important centru administrativ și comercial datorită așezării geografice, fiind situată la D.N. 10 ce asigură legătura între municipiul Buzău și municipiul Brașov.

Ca urmare a dezvoltării zonei, de-a lungul timpului în această localitate, au fost înființate și funcționează instituții zonale specifice: Judecătoria, Parchet, Protoierie, Administrație financiară, Oficiul forței de muncă, Inspekția muncii, Sector drumuri naționale, Sector distribuție energie electrică, etc.

Rețeaua unităților de învățământ cuprinde: Liceul teoretic cu clase I – XII (înființat în anul 1919), 3 școli cu clase I – VIII, 5 școli cu clase I – IV, 8 grădinițe. În procesul instructiv educativ sunt cuprinși peste 1800 de copii-elevi atât din comuna noastră cât și din cele învecinate de pe o rază de circa 30 km.

Rețeaua sanitară cuprinde: Centrul de sănătate cu 36 de paturi, un cabinet de ginecologie, două de stomatologie, 3 cabinete medicina familiei și două farmacii.

Activitatea industrială, de prestări servicii și comercială este cu capital privat. În industrie sunt produse blocuri de zidărie, se prelucrează lemnul superior cu inclusiv construcția de case pentru export.

Populația Comunei Pătârlagele a fost consultată prin referendum cu privire la trecerea localității de la statutul de comună la cea de oraș. Consultarea a avut loc pe data de 23.06.2002. Comisia electorală condusă de un președinte judecător a declarat valabil referendumul constatând că participarea la vot a fost de 90% din electoratul înscris pe liste iar pentru opțiunea de oraș au votat cu „DA” 96% din cei prezenți.

Principalii indicatori cantitativi și calitativi minimali de definire a orașelor au fost însușiți de Consiliul local Pătârlagele în ședința din data de 26.09.2002. Hotărârea este avizată de Direcția de Statistică Buzău, însușită de Prefectura Buzău precum și de Consiliul județean Buzău.

Având în vedere prevederile Legii nr. 351/2001 privind aprobarea planului de amenajare a teritoriului național, se constată că Pătârlagele îndeplinește condițiile de definire ca localitate urbană.

Consiliul local va asigura resursele de finanțare pentru funcționarea instituțiilor din comună la nivel de oraș din resurse proprii.

Având în vedere cele de mai sus apreciem că declararea comunei Pătârlagele ca oraș va întări rolul acestei localități de punct nodal și concentrator al zonei, cu efecte benefice asupra locuitorilor viitorului oraș precum și a celor circa 40.000 de locuitori din comunele din zona de nord a județului ce sunt deja arondate instituțiilor publice existente. Pentru a se realiza aceasta, supunem adoptării Parlamentului României :

PROIECTUL DE LEGE PRIVIND DECLARAREA COMUNEI PĂTÂRLAGELE , JUDEȚUL BUZĂU, ORAȘ.


INITIATORI,

deputat Petre Posea

- PSD

deputat Aurel Gubandru

- PSD



JUDEȚUL BUZĂU
COMUNA PĂTÎRLAGELE

CONSILIUL LOCAL

HOTĂRÂRE

privind organizarea de referendum la nivelul
comunei Pătîrlagele

- O -

Consiliul local al comunei Pătîrlagele, județul Buzău ;

Având în vedere :

- expunerea de motive a primarului comunei cu privire la necesitatea organizării de referendum la nivelul comunei Pătîrlagele ;
- prevederile art.68 alin.(1), lit."c" din Legea nr.215/2001 – privind administrația publică locală ;
- prevederile Legii nr.3/2000 - privind organizarea referendumului ;
- prevederile Legii nr.351/2001 – privind aprobarea planului de amenajare a teritoriului național – Secțiunea a IV-a – Rețeaua de localități.

În temeiul art.38 alin.(2), lit."c" și art.46 din Legea nr.215/2001 – privind administrația publică locală,

HOTĂRĂȘTE :

Art.1. Se aprobă organizarea de referendum la nivelul comunei Pătîrlagele.

Art.2. Consultarea cetățenilor se face pentru următoarele probleme locale :

- existența Spitalului Pătîrlagele ;
- transformarea comunei Pătîrlagele în oraș.

Art.3. Cheltuielile privind organizarea referendumului, vor fi suportate din bugetul local aprobat pe anul 2002.


Art.4. Se împuternicește primarul comunei să ducă la îndeplinire prevederile prezentei hotărâri.

Art.5. Secretarul comunei va înainta prezenta hotărâre, persoanelor și autorităților interesate.

Nr.16
28.03.2002

Pătîrlagele

PREȘEDINTE DE ȘEDINȚĂ,


CONTRASEMNEAZĂ
SECRETAR
Ioana Meleghiuș

ROMÂNIA
JUDEȚUL BUZĂU
COMUNA PÎTÂRLAGELE

CONSILIUL LOCAL

HOTĂRÂRE

privind însușirea documentației pentru
declararea comunei Pătârlagele – oraș.

- 0 -

Consiliul local al comunei Pătârlagele, județul Buzău;
Având în vedere

- expunerea de motive prezentată de primarul comunei, dl.Sârbu Valeriu – prin care se propune însușirea principalilor indicatori cantitativi și calitativi minimali de defnire a localităților urbane, elemnetele și nivelurile dotate, prevăzută în fișa întocmită în acest sens- pentru promovarea proiectului de lege privind declararea comunei Pătârlagele – oraș;

- raportul comisiei de specialitate din cadrul Primăriei;

- avizele favorabile a celor trei comisii de specialitate ale Consiliului local;

- avizul de legalitate asupra proiectului de hotărâre întocmit de secretarul comunei Pătârlagele;

- rezultatul referendumului organizat în data de 23 iunie 2002 la care au participat 90,1% din cetățenii înscriși în listele electorale, iar 96,4% dintre participanți au votat pentru declararea comunei Pătârlagele – oraș;

- prevederile Legii nr. 351/2001 - privind aprobarea Planului de amenajare a teritoriului național – secțiunea a IV-a – Rețeaua de localități – Anexa nr.II.

- Legea nr. 3 /2000 – privind organizarea referendumului.

În temeiul art. 38 alin.(3) și art. 46 din Legea nr. 215 /2001 – privind administrația publică locală

HOTĂRĂȘTE :

Art.1. Se însușesc principalii indicatori cantitativi și calitativi minimali de defnire a localității Pătârlagele propusă pentru declarare – oraș, prevăzuți în fișa anexă, care face parte integrantă din prezenta hotărâre.

Art.2. Se împuternicește primarul comunei să perfecteze documentația pe baza căreia se va promova proiectul de lege privind declararea localității Pătârlagele – oraș.


.. // ..

Art.3. Secretarul comunei va aduce la cunoștință publică prin afișare și o va comunica Prefecturii județului Buzău, Consiliului județean Buzău și instituțiilor competente pentru promovarea actului normativ de declarare – oraș.


Nr.59
26.09.2002
Pătârlagele

PREȘEDINTE DE ȘEDINȚĂ,

Constantin Doru Constantin



CONTRASEMNEAZĂ
SECRETAR,


Ioana Meleghiuș

PROCES VERBAL

privind rezultatele referendumului local
asupra următoarei probleme

23.06.2002

- 0 -

Sunteți pentru declararea comunei Pătîrlagele – ORAȘ ?

- | | |
|--|-------------|
| 1. Numărul persoanelor înscrise în lista pentru referendum | <u>7096</u> |
| 2. Numărul participanților * | <u>6394</u> |
| 3. Numărul de buletine de vot primite pentru a fi întrebuințate | <u>7563</u> |
| 4. Numărul de buletine de vot rămase neîntrebuințate | <u>1169</u> |
| 5. Numărul voturilor valabil exprimate la răspunsul "DA" | <u>6166</u> |
| 6. Numărul voturilor valabil exprimate la răspunsul "NU" | <u>154</u> |
| 7. Numărul voturilor nule | <u>74</u> |
| 8. Numărul voturilor contestate | <u>—</u> |
| 9. Numărul întâmpinărilor și contestațiilor primite | <u>—</u> |
| 10. Numărul întâmpinărilor și contestațiilor soluționate | <u>—</u> |
| 11. Expunerea pe scurt a modului de soluționare a întâmpinărilor și contestațiilor | |

PREȘEDINTELE CIRCUMSCRIȚIEI

ELECTORALE,
(numele, prenumele, semnătura
și ștampila)

Judecătorească

BUMBEȘU ION

MEMBRII:

(numele, prenumele
și semnătura)

SIBIESCU DOINA
ISAR MARIAN

- - Numărul participanților trebuie să fie egal cu suma ce rezultă din adăugarea cifrelor de la pct.5,6 și 7.

PROCES VERBAL

privind rezultatele referendumului local
asupra următoarei probleme

- O -

Sunteți pentru declararea comunei Pătîrlagele – ORAȘ ?

1. Numărul persoanelor înscrise în lista pentru referendum 2222
2. Numărul participanților * 1849
3. Numărul de buletine de vot primite pentru a fi întrebuințate 2400
4. Numărul de buletine de vot rămase neîntrebuințate 551
5. Numărul voturilor valabil exprimate la răspunsul "DA" 1774
6. Numărul voturilor valabil exprimate la răspunsul "NU" 69
7. Numărul voturilor nule 0
8. Numărul voturilor contestate -
9. Numărul întâmpinărilor și contestațiilor primite -
10. Numărul întâmpinărilor și contestațiilor soluționate -
11. Expunerea pe scurt a modului de soluționare a întâmpinărilor și contestațiilor

PREȘEDINTELE BIROULUI
ELECTORAL,

(numele, prenumele, semnătura
și ștampă)

ALBINA NICOLETA

* - Numărul participanților trebuie să fie egal cu suma ce rezultă din adăugarea cifrelor de la pct.5,6 și 7.

MEMBRII :

(numele, prenumele
și semnătura)

1. DRĂGHICI NICOLAE
2. MUSTATA TRAIAN
3. POPA VICTOR V. Popa

PROCES VERBAL

privind rezultatele referendumului local
asupra următoarei probleme

- O -

Sunteți pentru declararea comunei Pătîrlagele – ORAȘ ?

- | | |
|--|------------|
| 1. Numărul persoanelor înscrise în lista pentru referendum | <u>282</u> |
| 2. Numărul participanților * | <u>282</u> |
| 3. Numărul de buletine de vot primite pentru a fi întrebuințate | <u>310</u> |
| 4. Numărul de buletine de vot rămase neîntrebuințate | <u>28</u> |
| 5. Numărul voturilor valabil exprimate la răspunsul "DA" | <u>274</u> |
| 6. Numărul voturilor valabil exprimate la răspunsul "NU" | <u>3</u> |
| 7. Numărul voturilor nule | <u>5</u> |
| 8. Numărul voturilor contestate | <u>-</u> |
| 9. Numărul întâmpinărilor și contestațiilor primite | <u>-</u> |
| 10. Numărul întâmpinărilor și contestațiilor soluționate | <u>-</u> |
| 11. Expunerea pe scurt a modului de soluționare a întâmpinărilor și contestațiilor | |


PREȘEDINTELE BIROULUI

ELECTORAL,

(numele, prenumele, semnătura

și ștampila) *

ANGHELE



MEMBRII :

(numele, prenumele
și semnătura)

1. CIUDATU CRISTINA EL
2. SIN DUMITRU
3. IANCU NECLAI

* - Numărul participanților trebuie să fie egal cu suma ce rezultă din adăugarea cifrelor de la pct.5,6 și 7.

Nu am avut contestatii!

AG

PROCES VERBAL

privind rezultatele referendumului local
asupra următoarei probleme

- O -

Sunteți pentru declararea comunei Pătîrlagele – ORAȘ ?

1. Numărul persoanelor înscrise în lista pentru referendum 1338
2. Numărul participanților * 1218
3. Numărul de buletine de vot primite pentru a fi întrebuințate 1460
4. Numărul de buletine de vot rămase neîntrebuințate 242
5. Numărul voturilor valabil exprimate la răspunsul "DA" 1162
6. Numărul voturilor valabil exprimate la răspunsul "NU" 16
7. Numărul voturilor nule 40
8. Numărul voturilor contestate -
9. Numărul întâmpinărilor și contestațiilor primite -
10. Numărul întâmpinărilor și contestațiilor soluționate -
11. Expunerea pe scurt a modului de soluționare a întâmpinărilor și contestațiilor

PREȘEDINTELE BIROULUI
ELECTORAL,

(numele, prenumele, semnătura
și ștampila)

Ștefan Mihai

MEMBRII :

(numele, prenumele
și semnătura)

POPA EMIL *Emil*
SERBĂN ION *Ion*

FEDULEȘ MIHAI *Mihai*
RĂȘU CONSTANTIN *Constantin*

* - Numărul participanților trebuie să fie egal cu suma ce rezultă din adăugarea cifrelor de la pct.5,6 și 7.

x 143

PROCES VERBAL

privind rezultatele referendumului local
asupra următoarei probleme

- O -

Sunteți pentru declararea comunei Pătîrlagele – ORAȘ ?


1. Numărul persoanelor înscrise în lista pentru referendum 433
2. Numărul participanților * 389
3. Numărul de buletine de vot primite pentru a fi întrebuințate 416
4. Numărul de buletine de vot rămase neîntrebuințate 27
5. Numărul voturilor valabil exprimate la răspunsul "DA" 376
6. Numărul voturilor valabil exprimate la răspunsul "NU" 13
7. Numărul voturilor nule -
8. Numărul voturilor contestate -
9. Numărul întâmpinărilor și contestațiilor primite -
10. Numărul întâmpinărilor și contestațiilor soluționate -
11. Expunerea pe scurt a modului de soluționare a întâmpinărilor și contestațiilor

PREȘEDINTELE BIROULUI

ELECȚIUNILOR

(numele, prenumele, semnătura

VLĂDESCU și stampila
ADELANTEA



MEMBRII :

(numele, prenumele
și semnătura)

PARLECIUGH
POPESCU OCT
STOIAN MOISE

* - Numărul participanților trebuie să fie egal cu suma ce rezultă din adăugarea cifrelor de la pct.5,6 și 7.

PROCES VERBAL

privind rezultatele referendumului local
asupra următoarei probleme

- O -

Sunteți pentru declararea comunei Pătîrlagele – ORAȘ ?

1. Numărul persoanelor înscrise în lista pentru referendum 442
2. Numărul participanților * 421
3. Numărul de buletine de vot primite pentru a fi întrebuințate 490
4. Numărul de buletine de vot rămase neîntrebuințate 69
5. Numărul voturilor valabil exprimate la răspunsul "DA" 401
6. Numărul voturilor valabil exprimate la răspunsul "NU" 15
7. Numărul voturilor nule 5
8. Numărul voturilor contestate -
9. Numărul întâmpinărilor și contestațiilor primite -
10. Numărul întâmpinărilor și contestațiilor soluționate -
11. Expunerea pe scurt a modului de soluționare a întâmpinărilor și contestațiilor

PREȘEDINTELE BIROULUI
ELECTORAL,

(numele, prenumele, semnătura

și ștampila)
BARBULESCU VAȘKAL

* - Numărul participanților trebuie să fie egal cu suma ce rezultă din adăugarea cifrelor de la pct. 5, 6 și 7.

MEMBRII :

(numele, prenumele
și semnătura)

SIBIEȘCU VIORELIA
POPEȘCU DUMITRU
DUMITRU NICOLAE



PROCES VERBAL

privind rezultatele referendumului local
asupra următoarei probleme

- O -

Sunteți pentru declararea comunei Pătîrlagele – ORAȘ ?

1. Numărul persoanelor înscrise în lista pentru referendum 76
2. Numărul participanților * 27
3. Numărul de buletine de vot primite pentru a fi întrebuințate 90
4. Numărul de buletine de vot rămase neîntrebuințate 87
5. Numărul voturilor valabil exprimate la răspunsul "DA" 82
6. Numărul voturilor valabil exprimate la răspunsul "NU" 5
7. Numărul voturilor nule x3.
8. Numărul voturilor contestate x
9. Numărul întâmpinărilor și contestațiilor primite x
10. Numărul întâmpinărilor și contestațiilor soluționate x
11. Expunerea pe scurt a modului de soluționare a întâmpinărilor și contestațiilor

PREȘEDINTELE BIROULUI

ELECTORAL
(numele, prenumele, semnătura
și ștampila)

SELBAU



MEMBRII :

(numele, prenumele
și semnătura)

IVAN HATAĞIA
TUDORIE VASILE

* - Numărul participanților trebuie să fie egal cu suma ce rezultă din adăugarea cifrelor de la pct.5,6 și 7.

PROCES VERBAL

privind rezultatele referendumului local
asupra următoarei probleme

- O -

Sunteți pentru declararea comunei Pătîrlagele – ORAȘ ?

1. Numărul persoanelor înscrise în lista pentru referendum 458
2. Numărul participanților * 442
3. Numărul de buletine de vot primite pentru a fi întrebuințate 503
4. Numărul de buletine de vot rămase neîntrebuințate 61
5. Numărul voturilor valabil exprimate la răspunsul "DA" 432
6. Numărul voturilor valabil exprimate la răspunsul "NU" 10
7. Numărul voturilor nule —
8. Numărul voturilor contestate —
9. Numărul întâmpinărilor și contestațiilor primite —
10. Numărul întâmpinărilor și contestațiilor soluționate —
11. Expunerea pe scurt a modului de soluționare a întâmpinărilor și contestațiilor

PREȘEDINTELE BIROULUI
ELECTORAL
(numele, prenumele, semnătura
și ștampila)

MEMBRII :
(numele, prenumele
și semnătura)

TĂNASE DUMITRU
GHEORGHIȚEANU ION
GAUDILA GEORGHE
LUNGU CONSTANTIN

* - Numărul participanților trebuie să fie egal cu suma ce rezultă din adăugarea cifrelor de la pct.5,6 și 7.

PROCES VERBAL

privind rezultatele referendumului local
asupra următoarei probleme

- O -

Sunteți pentru declararea comunei Pătîrlagele – ORAȘ ?

- | | |
|--|------------|
| 1. Numărul persoanelor înscrise în lista pentru referendum | <u>688</u> |
| 2. Numărul participanților * | <u>653</u> |
| 3. Numărul de buletine de vot primite pentru a fi întrebuințate | <u>750</u> |
| 4. Numărul de buletine de vot rămase neîntrebuințate | <u>97</u> |
| 5. Numărul voturilor valabil exprimate la răspunsul "DA" | <u>644</u> |
| 6. Numărul voturilor valabil exprimate la răspunsul "NU" | <u>3</u> |
| 7. Numărul voturilor nule | <u>6</u> |
| 8. Numărul voturilor contestate | <u>-</u> |
| 9. Numărul întâmpinărilor și contestațiilor primite | <u>-</u> |
| 10. Numărul întâmpinărilor și contestațiilor soluționate | <u>-</u> |
| 11. Expunerea pe scurt a modului de soluționare a întâmpinărilor și contestațiilor | |

PREȘEDINTELE BIROULUI
ELECTORAL
(numele, prenumele, semnătura
și ștampila)
MICROGAN CRISTINA

MEMBRII :
(numele, prenumele
și semnătura)
VAREA OVIĂIU
TOMA ION

* - Numărul participanților trebuie să fie egal cu suma ce rezultă din adăugarea cifrelor de la pct.5,6 și 7.

PROCES VERBAL

privind rezultatele referendumului local
asupra următoarei probleme

- O -

Sunteți pentru declararea comunei Pătîrlagele – ORAȘ ?

1. Numărul persoanelor înscrise în lista pentru referendum 834
2. Numărul participanților * 799
3. Numărul de buletine de vot primite pentru a fi întrebuințate 889
4. Numărul de buletine de vot rămase neîntrebuințate 90
5. Numărul voturilor valabil exprimate la răspunsul "DA" 777
6. Numărul voturilor valabil exprimate la răspunsul "NU" 13
7. Numărul voturilor nule 9
8. Numărul voturilor contestate —
9. Numărul întâmpinărilor și contestațiilor primite —
10. Numărul întâmpinărilor și contestațiilor soluționate —
11. Expunerea pe scurt a modului de soluționare a întâmpinărilor și contestațiilor

PREȘEDINTELE BIROULUI
ELECTORAL
(numele, prenumele, semnătura)



MEMBRII
(numele, prenumele
și semnătura)

* - Numărul participanților trebuie să fie egal cu suma ce rezultă din adăugarea cifrelor de la pct.5,6 și 7.

PROCES VERBAL

privind rezultatele referendumului local
asupra următoarei probleme


- O -

Sunteți pentru declararea comunei Pătîrlagele – ORAȘ ?

- 1. Numărul persoanelor înscrise în lista pentru referendum 231
- 2. Numărul participanților * 254
- 3. Numărul de buletine de vot primite pentru a fi întrebuințate 255
- 4. Numărul de buletine de vot rămase neîntrebuințate 1
- 5. Numărul voturilor valabil exprimate la răspunsul "DA" 244
- 6. Numărul voturilor valabil exprimate la răspunsul "NU" 7
- 7. Numărul voturilor nule 3
- 8. Numărul voturilor contestate 0
- 9. Numărul întâmpinărilor și contestațiilor primite 0
- 10. Numărul întâmpinărilor și contestațiilor soluționate 0
- 11. Expunerea pe scurt a modului de soluționare a întâmpinărilor și contestațiilor
NU AU FOST

[Signature] FIJER GABRIEL
CONSTANTIN D. CONST.

PREȘEDINTELE BIROULUI
ELECTORAL
(numele, prenumele, semnătura
și ștampila)



MEMBRII :
(numele, prenumele
și semnătura)
PĂRTELE CONST. *[Signature]*
OLARU GHEORGHE

* - Numărul participanților trebuie să fie egal cu suma ce rezultă din adăugarea cifrelor de la pct. 5, 6 și 7. BAICULESCU CELU

ELEMENTE LE ȘI NIVELUL DE DOTARE ALE COMUNEI

I.AȘEZARE GEOGRAFICĂ

Comuna Pătârlagele este situată în partea de vest a județului Buzău, de-a lungul șoselei naționale Buzău – Brașov, într-o regiune de dealuri, la o altitudine de circa 400 m și o depărtare de 56 Km de orașul Buzău, în depresiunea Pătârlagele la contactul dintre munte și subcarpați și este străbătută de râul Buzău.

Se învecinează :

- la nord cu comunele: Colți și Bozioru;
- la sud cu comuna Cislău;
- la est cu comuna Pănătău și Cozieni;
- la vest cu comunele Cătina , Calvinii și Chiojdu.

Primele urme de viață materială din Subcarpații Buzăului datează din neolitic (Bălănești – comuna Cozieni, Aldeni – comuna Cernătești). Cele mai vechi urme de viață în zonă datează din epoca a II-a a fierului și au fost descoperite la Valea Lupului, sat component comunei Pătârlagele.

Comuna Pătârlagele are în componență 17 sate , acestea fiind: Pătârlagele (sat reședință), Calea Chiojdului, Crîng, Drăgănoiu, Fundăturile, Gornet, Lunca, Mărunțișu, Mănăstirea, Mușcel, Poieni, Stroești, Sibiciu de Sus, Valea Lupului, Valea Seacă, Valea Sibiciului și Valea Viei.

Așezarea Pătârlagele, există probabil înainte de întemeierea Țării Românești. Toponimul vine de la onomasticul Pătru (în forma germană Peter) și “lager” sau “lak”, ambele însemnând “sălașul lui Pătru”. Originea germană a toponimului nu poate fi explicată decât prin prisma evenimentelor din anii 1221 – 1241, când cavalerii teutoni cuceresc Munții Buzăului și ridică fortificații de apărare împotriva cumanilor. “Andrei, ilustrul rege al Ungariei, a dăruit teutonilor partea din Cumania ce se află dincolo de Munții Carpați unde a ridicat o cetate foarte întărită”.

Legătura cu municipiul Buzău și comunele învecinate este realizată prin Drumul Național (DN 10) și Drumuri Județene.

II.POPULAȚIA

Comuna Pătârlagele are o suprafață de 8.045 ha teren și o populație de 8 414 locuitori, fiind împărțită după cum urmează:

- PĂTÂRLAGELE – (sat reședință), cu 870 gospodării și un număr de 2 707 locuitori;
- CALEA CHIOJDULUI - sat cu 32 gospodării și un număr de 99 locuitori;
- CRÎNG - sat cu 231 gospodării și un număr de 587 locuitori;
- DRĂGĂNOIU – sat cu 81 gospodării și un număr de 243 locuitori;

.. // ..

- FUNDĂTURILE - sat cu 84 gospodării și un număr de 216 locuitori;
 - GORNET- sat cu 12 gospodării și un număr de 24 locuitori.
 - LUNCA - sat cu 141 gospodării și un număr de 426 locuitori;
 - MĂNĂSTIREA - sat cu 36 gospodării și un număr de 96 locuitori;
 - MĂRUNȚIȘU - sat cu 386 gospodării și un număr de 831 locuitori;
 - MUȘCEL - sat cu 187 gospodării și un număr de 532 locuitori;
 - POIENI - sat cu 109 gospodării și un număr de 342 locuitori;
 - SIBICIU DE SUS - sat cu 324 gospodării și un număr de 652 locuitori;
 - STROEȘTI - sat cu 52 gospodării și un număr de 33 locuitori;
 - VALEA LUPULUI -sat cu 180 gospodării și un număr de 524 locuitori;
 - VALEA SEACĂ – sat cu 105 gospodării și un număr de 315 locuitori;
 - VALEA SIBICIULUI - sat cu 114 gospodării și un număr de 282 locuitori;
- locuitori;
- VALEA VIEI- sat cu 176 gospodării și un număr de 505 locuitori;
- Satul Pătârlagele are construite blocuri P + 3 și P + 4 cu un număr de 400 apartamente.

Populația ocupată = 7559 locuitori, din care:

1. Populația ocupată în activități neagricole este de 2655 persoane, din care:

- în industrie - 1270 salariați;
- în servicii, comerț și transport – 250 salariați;
- în administrație publică - 22 salariați;
- în învățământ - 140 salariați;
- în sectorul ordine publică - 16 salariați;
- în sănătate și asistență socială - 74 salariați;
- în activități financiar-bancare și de asigurări – 19 salariați;
- în domeniul poștei și telecomunicațiilor - 30 salariați;
- în domeniul justiției – 51 salariați;
- în domeniul gospodăririi comunale – 15 salariați;
- în domeniul construcțiilor – 350 salariați;
- în sectorul privat – 418 salariați.

2. Poulția ocupată în agricultură – 3970 persoane;

3. Pensionari – 2606 persoane;

4. Preșcolari, elevi și studenți – 1275 prsoane.

Structura socio-profesională este următoarea:

- 720 persoane cu studii superioare;
- 2039 persoane cu studii medii;
- 4032 persoane cu studii profesionale;
- 1275 preșcolari, elevi, studenți.

III. RAZA DE DESERVIRE

Așa cum am precizat, comuna Pătârlagele are o suprafață de 8.045 ha teren, dar zona de deservire în afara unității administrativ – teritoriale este mult mai mare, întrucât aceasta are dotările necesare asigurării serviciilor publice pentru cetățenii aparținând unui număr de 14 comune (**Pătârlagele, Măgura, Pîrscov, Bozioru, Cozieni, Brăiești, Odăile, Viperești, Cislău, Calvini, Chiojdu, Cătina, Pănătău, Colți**).

Acest fapt se datorează așezării geografice în cadrul teritoriului ce aparține județului Buzău, fiind situat de-a lungul drumului național (DN 10) ce asigură legătura între Municipiul Buzău și Municipiul Brașov. Totodată este așezată la confluența mai multor văi și drumuri ce converg către Pătârlagele asemănător “unui butuc de roată cu spițele respective”. Această comunicare este înlesnită și de faptul că unitățile de transport auto-călători își au sediul în Pătârlagele .

Serviciile publice pe care comuna Pătârlagele le asigură unităților administrativ-teritoriale învecinate, se referă la operațiuni bancare prin: Raiffeisen Bank-Agenție; Administrații Financiare și Trezorerie; Agenția CEC; reconversie profesională prin Agenția locală de ocupare a forței de muncă ; pregătire profesională prin Liceul Teoretic “Radu Vlădescu” Pătârlagele; Școala Profesională Pătârlagele; sănătate și asistență prin Spitalul Pătârlagele; accesul cetățenilor la actul de justiție prin Judecătoria Pătârlagele și Parchetul de pe lângă Judecătoria Pătârlagele; actele notariale prin Notariate publice (2) și formațiunea de evidență informatizată a persoanei, Pompieri, Protoerie, Electrica, oficiul Romtelecom, Poșta, Camera de muncă, Asiom, STAMC, Jandarmi.

IV. CĂI DE COMUNICAȚII

Comuna Pătârlagele este traversată de la sud la nord de calea ferată a SNCFER și de drumul național DN 10 pe o lungime de 15 Km, drum modernizat, acoperit cu covor asfaltic .

Rețeaua comunală este compusă dintr-un număr de 9 drumuri comunale, 232 drumuri sătești , după cum urmează:

- 34 Km de drumuri modernizate din beton, pavaj și beton asfaltic;
- 40 Km de drumuri sătești pietruite.

V. FUNCȚIUNI ECONOMICE

A. INDUSTRIE

Așa cum veți observa , din cele pe care le vom expune mai jos. majoritatea societăților comerciale care există pe teritoriul comunei Pătârlagele aparțin sectorului privat.

Structura pe domenii de activitate

a) Exploatare și prelucrare lemn

1. I.F.A .PRODLEM – Pătârlagele – cu 7 angajați;
2. S.C. ECOMED S.R.L. – cu 30 angajați;
3. S.C. ANDARES S.R.L. – cu 15 angajați;
4. S.C. BUGAL S.A. – cu 7 angajați.

b) Materiale de construcții

1. S.C. MARA GRUP S.R.L. – cu 50 angajați.

c) Transport marfă și călători

1. S.C. STAMC Pătârlagele – cu 30 angajați

d) Mobilă

1. CHELARU MOBILEMN S.R.L. – cu 8 angajați.

e) Fabrici de morărit și panificații

1. S.C. MECAN CONSTRUCT S.R.L. (fabrică de pâine) – cu 25 angajați
2. S.C. HOLDING S.R.L. (fabrică de pâine) – cu 25 angajați
3. MORI – 5 cu 10 angajați
4. LABORATOR DE COFETĂRIE - 1 cu 4 angajați

f) Construcții

1. S.C. MECAN CONSTRUCT S.R.L. – cu 60 angajați

g) Reparații auto

1. Service auto - 3 = 10 angajați
2. Vulcanizare - 2 = 4 angajați

h) Atelier croitorie

- 3 = 6 angajați

i) Frizerie

- 3 = 4 angajați

j) Alte firme

1. Reparații radio – tv - 3 = 4 angajați
2. Sifonărie - 1 = 2 angajați
3. Proiectare - 1 = 1 angajat
4. Reparații încălțăminte - 3 = 3 angajați
5. Prestări servicii de debitare a lemnului în circular – 5 = 15 angajați
6. Prestări servicii de debitat lemn în gatere - 3 = 37 angajați
7. Prestări servicii de tâmplărie -11 = 18 angajați
8. Prestări servicii de transporturi marfă -22 = 50 angajați
9. Prestări servicii de transport călători - 3 = 15 angajați
10. Televiziune prin cablu - 1 = 3 angajați
11. Comerț în magazine -72 =150 angajați
12. Alimentație publică, restaurante, terase, discoteci - 12 = 22 angajați
14. Unități hoteliere - 1 = 3 angajați
15. Prestări servicii de reparații mecanice - 4 = 8 angajați

.. // ..

B. SERVICII PUBLICE

a) Comerciale

1. Unități comerciale de alimentație publică - 12 angajați
- Cooperativa de consum Pătârlagele cu 7 puncte de desfacere -21 angajați
2. Unități de industrie alimentară
- Abator de sacrificare a animalelor - 3 angajați
- Obținerea băuturilor alcoolice spirtoase – TIC JUNIOR S.R.L -2 angajați
- Prelucrare a fructelor – I.A.S. -6 angajați
3. Stații Peco - 2 = 15 angajați

VI. NIVELUL DE DOTARE ȘI ECHIPARE AL COMUNEI PĂTÂRLAGELE

A. DOTĂRI ADMINISTRATIVE

1. **Primăria Comunei Pătârlagele și Consiliul local Pătârlagele** au un aparat propriu format din 22 salariați și 17 consilieri locali și delegați sătești.

2. **Biroul de Poliție Pătârlagele** asigură serviciile publice pe raza localității, precum și pentru un număr de 14 comune, enumerate la raza de deservire. Are un număr de 19 angajați din care 3 ofițeri și 16 subofițeri.

Această instituție are un volum de lucru de aproximativ 2520 plângeri pe an, din care se finalizează cu trimitere în judecată un număr de 450 dosare anual.

3. **Judecătoria Pătârlagele** asigură serviciile cetățenilor de pe raza localității, precum și pentru un număr de 14 comune enumerate la raza de deservire. Această instituție are un număr de 25 angajați din care: 1 președinte; 7 judecători; 1 grefier șef; 10 grefieri; 4 jandarmi și 2 arhivari.

Funcționează și un birou de carte funciară cu 2 angajați. Această instituție are un volum de lucru de aproximativ 2.700 plângeri pe an (civile, penale, contravenționale).

4. **Parchetul de pe lângă Judecătoria Pătârlagele** asigură serviciile cetățenilor unui număr de 14 comune enumerate la raza de deservire. Această instituție are un număr de 13 angajați din care: 1 prim procuror; 3 procurori; 5 personal auxiliar; 4 jandarmi și are un volum de lucru de aproximativ 2.000 plângeri penale pe an, din care se finalizează cu trimitere în judecată un număr de 300 dosare pe an.

5. **Barouri de avocatură de pe lângă Judecătoria Pătârlagele**, asigură serviciile cetățenilor din localitate și din comunele enumerate mai sus, sunt în număr de 4 și au în componență 6 avocați și un secretar.

6. Birouri notariale. Pe raza comunei Pătârlagele funcționează un număr de 2 Birouri notariale cu 2 notari și 4 angajați.

7. Administrația Finanțelor Publice și Trezoreria asigură serviciile publice pentru 14 comune, are un număr de 17 salariați din care: 1 șef Trezorerie; 1 șef de administrație; 7 inspectori de specialitate ; 8 referenți.

8. Agenția locală de formare și plasare a forței de muncă deservește același număr de comune și are un număr de 3 angajați.

9. Camera de Muncă și Inspekția Muncii deservește un număr de 14 comune și are un număr de 3 angajați.

B. DOTĂRI EDILITAR – GOSPODĂREȘTI

1. Rețeaua de alimentare cu apă

Comuna Pătârlagele are o rețea de aducțiune apă potabilă în satul Pătârlagele pe o lungime de 2,8 Km, în satul Sibiciu de Sus pe o lungime de 2,5 Km, în satul Valea Lupului pe o lungime de 1,5 Km și o rețea de distribuție în satul Pătârlagele pe o lungime de 8 Km, în satul Sibiciu pe o lungime de 4 Km, în satul Valea Lupului pe o lungime de 2 Km, în satele Mărunțișu – Poieni pe o lungime de 5 Km, în satul Lunca pe o lungime de 1,5 Km, în satul Mănăstirea pe o lungime de 1,00 Km, iar în satul Valea Mușcelului pe o lungime de 4 Km. La rețea sunt racordate un număr de 1.500 gospodării și 70 agenți economici.

În prezent în comuna Pătârlagele se află în curs de derulare un proiect de extindere și modernizare a alimentării cu apă și canalizării.

2. Rețeaua de canalizare are o lungime de 4,5 Km și deservește un număr de 600 gospodării și 40 agenți economici.

3. Rampa de gunoi

În satul de reședință Pătârlagele avem amenajată o rampă de gunoi pe o suprafață de 10.000 m.p. și microrampe în celelalte sate.

4. Rețeaua de televiziune prin cablu

Din anul 1992 comuna Pătârlagele beneficiază de rețea de televiziune prin cablu, care în momentul actual asigură serviciile pentru un număr de 500 abonați și se află într-un proces continuu de extindere.

5. Stația de epurare

În comuna Pătârlagele funcționează stația de epurare din anul 1978, aceasta fiind dotată cu treaptă mecanică, chimică și biologică complexă, care deservește un număr de 600 de gospodării, dar are o capacitate de preluare de 10 ori mai mare

6. Rețeaua de distribuție a energiei electrice

Aceasta asigură servicii pentru un număr de 14 comune și are un număr de 38 angajați și 1 stație de înaltă tensiune cu 2 angajați.

Toate satele aparținătoare comunei sunt electrificate și toate gospodăriile sunt racordate la rețeaua electrică.

C. SISTEMUL EDUCAȚIONAL

Comuna Pătârlagele dispune de un sistem educațional complex, concretizat în următoarele:

1. Școala de coordonare Mărunțișu cu un număr de 11 unități de învățământ astfel: 3 grădinițe de sine stătătoare; 4 grădinițe funcționează în cadrul școlilor, 5 unități școlare clasele I – IV și 3 unități școlare clasele V-VII.

Numărul de preșcolari este de 230, iar educatori – 13.

Numărul de elevi la clasele I – IV este de 250, iar învățători – 18.

Numărul de elevi la clasele V – VIII este de 225, iar profesori – 19

Personal auxiliar – 9 angajați.

2. Liceul Teoretic “Radu Vlădescu” Pătârlagele

În cadrul Liceului Teoretic “Radu Vlădescu” funcționează următoarele clase:

clasele I – IV cu un număr de 155 elevi și 8 învățători;

clasele V – VIII cu un număr de 350 elevi și 24 profesori;

clasele IX – XII cu un număr de 483 elevi și 26 profesori.

Personal auxiliar – 13 angajați.

Liceul Teoretic “Radu Vlădescu” Pătârlagele are următoarele specialități: matematică-informatică, științele naturii și filologie.

3. Școala Profesională Pătârlagele funcționează cu un număr de 348 elevi, 13 profesori și ingineri și 7 maiștri instructori.

În cadrul Școlii profesionale elevii-ucenici practică următoarele profile: textil, prelucrarea lemnului, construcții.

De menționat că toate cadrele didactice sunt calificate.

D. SĂNĂTATE ȘI ASISTENȚĂ SOCIALĂ

În comuna Pătârlagele asistența medicală este asigurată de 10 medici, 29 asistenți medicali, 3 farmaciști și funcționează 1 spital, 1 cabinet individual, 1 dispensar uman cu 3 cabinete medicale, 1 cabinet stomatologic și 2 farmacii.

1. Spitalul Pătârlagele funcționează din anul 1894, desrvește cele 8 comune, are un număr de 57 paturi, își desfășoară activitatea un număr de 6 medici, 24 asistenți medicali, 27 personal auxiliar. De asemenea, spitalul asigură asistență socială pentru următoarele specialități: medicină internă, pediatrie, obstetrică-ginecologie, radiologie.

2. **Dispensarul uman** în care își desfășoară activitatea un număr de 3 medici și 5 asistenți medicali, asigură asistență medicală pentru specialitatea medicină generală și de familie.

3. **Cabinet medical individual** – funcționează un cabinet medical individual specialitate – OFTALMOLOGIE – 1 medic specialist.

4. **Cabinet stomatologie** – asigură asistență medicală unui număr de 8 comune și funcționează cu 2 medici stomatologi.

În cadrul spitalului funcționează și o farmacie, având un număr de 2 farmaciști.

Pe raza localității funcționează încă 2 farmacii cu un număr de 6 angajați din care doi farmaciști.

E. CULTURĂ

1. Casa de cultură Pătârlagele

În comuna Pătârlagele funcționează o casă de cultură dotată cu o sală de spectacole de 228 locuri, utilată pentru diferite activități culturale.

2. Cămine culturale

În satele Mărunțișu, Valea Mușcelului, Valea Sibiciului, Valea Lupului, Sibiciu de Sus și Crîng funcționează cămine culturale. Acestea sunt amenajate și se desfășoară diferite manifestări cultural-artistice.

3 **Biblioteca Publică din comuna Pătârlagele** este dotată cu 10.102 volume de carte și are un număr de 500 cititori înscriși anual.

Pe lângă biblioteca comunală, în cadrul liceului își desfășoară activitatea și biblioteca Liceului Teoretic "Radu Vlădescu".

4. În localitatea Pătârlagele sunt amenajate 2 **muze**, precum și un **club al copiilor**, cu un număr de 9 angajați, din care 6 cadre didactice și 3 personal administrativ, amenajat cu următoarele activități educative:

- 4,5 norme didactice: electronică – 1 normă; muzeistică – ½ normă; creații – confecții – 1 normă; mecanică auto-karting – 1 normă; informatică – 4 ore / săptămână.

- 1,5 norme administrativ: funcționar administrativ – ½ normă; îngrijitoare – ½ normă; paznic cu atribuții de muncitor – ½ normă.

F. LĂCAȘURI DE CULT

În comuna Pătârlagele funcționează următoarele lăcașuri de cult:

1. **Protoeria Pătârlagele** cu un număr de 6 salariați și deservește 22 comune;

.. // ..

2. **Biserica "Sfântul Dumitru"** în satul de reședință, Pătârlagele;
3. **Biserica "Sfinții Mihail și Gavril"** în satul Mărunțișu;
4. **Biserica "Sfinții Mihail și Gavril"** în satul Poieni;
5. **Biserica "Buna Vestire"** în satul Valea Lupului;
6. **Biserica - "Sfântul Dumitru"** în satul Mușcel;
- "**Adormirea Maicii Domnului**" în satul Mușcel;
7. **Biserica "Sfinții Trei Ierarhi"** în satul Crîng;
8. **Biserica "Nașterea Maicii Domnului"** în satul Sibiciu de Sus;
9. **Biserica "Sfântul Ioan Botezătorul"** în satul Valea Sibiciului;
10. **Biserica "Adormirea Maicii Domnului"** în satul Valea Viei;
11. **Biserica "Sfinții Mihail și Gavril"** în satul Fundăturile;
12. **Biserica "Înălțarea Domnului"** în satul Gornet.

G. FINANȚE ȘI BĂNCI

1. **Raiffeisen Bank** cu un număr de 6 salariați și o rază de deservire de 14 comune;
2. **Cooperativa de credit** cu un număr de 4 salariați și o rază de deservire pentru 14 comune;
3. **CEC** cu un număr de 3 salariați și o rază de deservire de 14 comune;
4. **Casa de Pensii Pătârlagele** cu 4 salariați;
5. Unități de asigurări: **ASIROM S.A.** cu un număr de 6 angajați.; **ASIT S.A.** cu un număr de 2 angajați; **ASTRA** cu 1 angajat.

H. SERVICII PUBLICE

I. Serviciul public de gospodărire comunală funcționează în subordinea Consiliului local Pătârlagele și asigură următoarele servicii: distribuirea apei potabile, canalizare, ridicarea și depozitarea gunoiului menajer la rampele de gunoi special amenajate, lucrări de exploatare și întreținere la rețelele de apă, alte lucrări de gospodărire comunală, acest serviciu având un număr de 15 salariați.

II. Serviciul de cadastru, agricultură și organizare a teritoriului, funcționează în cadrul Primăriei cu un număr de 3 salariați.

III. Serviciul de pază și ordine publică este în subordinea Primăriei și are un număr de 21 salariați.

IV. Grupul de Pompieri Neron Lupașcu – Mărunțișu aparține Ministerului de Interne, care deservește 14 comune și are un număr de 22 salariați;

V. Formația de jandarmi care deservește 14 comune și are un număr de 30 salariați;

VI. Tîrguri, piețe și oboare

Piața agroalimentară Pătârlagele are în componență trei sectoare:

a) piața de desfacere a produselor agroalimentare care cuprinde:

- sectorul de desfacere a legumelor și fructelor
- sector acoperit dotat cu un număr de 29 de mese și utilități
- hala de desfacere a cărnii, produselor lactate și a peștelui care

are un număr de 9 boxe și utilități.

b) sectorul de desfacere a produselor industriale amenajat special, destinat comerțului, în care își pot desfășura activitatea un număr de 120 comercianți;

c) sectorul de desfacere a cerealelor și animalelor vii, amenajat, cu o suprafață utilitară de 5.000 m.p.

VII. Serviciul de protecția plantelor și combatere a dăunătorilor, aflat în subordinea Consiliului județean Buzău, are un număr de 4 salariați și asigură servicii pentru 14 comune.

VIII. Centrul de reproducție și selecția animalelor, deservește un număr de 14 comune și are 4 salariați;

IX. Camera agricolă cu un număr de 2 salariați;

X. Oficiul poștal cu un număr de 14 salariați;

XI. ROMTELECOM Pătârlagele cu un număr de 16 salariați, are în dotare o centrală telefonică digitală care deservește un număr de 2466 abonați;

XII. Asociația Pescarilor și Vânătorilor deservește un număr de 12 angajați;

XIII. SCPP Ferma Pătârlagele cu o suprafață de 400 ha teren și un număr de 3 angajați;

XIV. Gara Pătârlagele are un flux de 10 trenuri /24 h, cu peste 400 călători.

XV. Autogara Pătârlagele are un flux de 24 autobuze / 24 h și 10 microbuze / 24 h, cu peste 300 călători ;

XVI. Serviciul comunitar de lucrări în infrastructură în cadrul Primăriei, cu 50 angajați;

XVII. Serviciul de asistență socială în cadrul Primăriei cu 40 angajați.

I. SERVICII PRIVATE

1. **Dispensar veterinar** – 8 angajați;

2. **Farmacii veterinare** – 2 cu 4 angajați;

3. **Comerț și alimentație publică** – 84 unități cu 172 angajați.

În comuna Pătârlagele există un număr de 167 agenți economici cu profil - producție și prestări servicii.

J. SPORT ȘI AGREMENT

Pe raza localității funcționează un stadion unde se desfășoară activități sportive și de agrement

Comuna Pătârlagele are *o echipă de fotbal*, în divizia D , *Progresul Pătârlagele* (juniori și seniori).

**** Terenuri de sport***

Fiecare unitate școlară are câte un teren de sport pe care se practică fotbal, hanbal, volei.

* *Sala de sport*. Recent, prin H.G. nr.936 /2002 s-a aprobat construcția – în localitate - a unei săli de sport de 2000 m.p.

**** Discoteci***

Localitatea Pătârlagele are 1 discotecă privată cu o capacitate de 500 locuri.

**** Parcuri***


În comuna Pătârlagele sunt amenajate 3 parcuri cu o suprafață de 2000 m.p.

* *Hotel de trei stele* cu o capacitate de 36 locuri.

PRIMAR,


Valeriu Sârbu

PREFECTURA BUZĂU
PREFECT,



Dr. Ion Vasile

CONSILIUL JUDEȚEAN BUZĂU
PREȘEDINȚIA



Ing. Viorel Constantin

FISA

orașului Pătârlagele, propus pentru declarare

C. Alcătuit din:

Localități componente ale orașului: sate ce aparțin orașului:

Pătârlagele

| | |
|------------------|------------------|
| Crîng | Mușcel |
| Calea Chiojdului | Poienile |
| Drăgănoiu | Stroești |
| Fundăturile | Sibiciu de Sus |
| Gornet | Valea Lupului |
| Lunca | Valea Seacă |
| Mărunțișu | Valea Sibiciului |
| Mănăstirea | Valea Viei |

B. Îndeplinirea principalilor indicatori cantitativi și calitativi minimali de definire a orașelor prevăzuți prin Anexa nr.IV, punctul 1.0., la Legea nr.351/2001:

| A) Indicatori prevăzuți de Legea nr. 351 / 2001 | B) Gradul de îndeplinire a indicatorilor de către orașul propus | |
|--|---|-------------------|
| 1. Număr de locuitori | 5.000 | 8.414 |
| 2. Populație ocupată în activități neagricole (% din total populație ocupată) | 75% | 84% |
| 3. Dotarea locuințelor cu instalații de alimentare cu apă (% din total locuințe) | 70% | 79% |
| 4. Dotarea locuințelor cu baie și WC în locuință (% din total locuințe) | 55% | 62% |
| 5. Număr paturi în spitale la 1000 locuitori | 7 | 7% |
| 6. Număr de medici la 1000 locuitori | 1,8 | 2% |
| 7. Unități de învățământ liceal sau altă formă de învățământ secundar | | învățământ liceal |

.. // ..

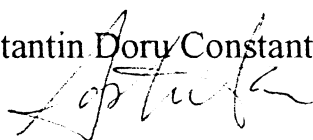

| | | |
|---|-----|--|
| 8. Dotări culturale și sportive (săli de spectacol, biblioteci publice, spații pentru activități sportive) | | casă de cultură = 228 locuri bibliotecă = 10.102 volume cămin cultural = 6 stadion = 1 sală de sport = 1 |
| 9. Locuri la hoteluri | 50 | 36 |
| 10. Străzi modernizate (% din lungimea totală a străzilor) | 50% | 61% |
| 11. Străzi cu rețele de distribuție a apei (% din lungimea totală a străzilor) | 60% | 84% |
| 12. Străzi cu conducte de canalizare (% din lungimea totală a străzilor) | 50% | 51,5% |
| 13. Epurare ape uzate | | 6,5 l/s |
| 14. Străzi cu rețele de hidranți exteriori pentru stingerea incendiilor (% din lungimea totală a străzilor) | 60% | 62% |
| 15. Spații verzi (parcuri, grădini publice, scuaruri) m.p./locuitor | 10% | 24% |
| 16. Depozit controlat de deșeuri cu acces asigurat | | groapă gunoi neautorizată cu suprafață de 10.000 m.p. și capacitate 200.000 m.c. |

D. Date privind referendumul:

Referendumul local a avut loc la data de 23 iunie 2002. Din totalul de 7096 persoane înscrise în lista pentru referendum, au participat 6394 de persoane. Din totalul de voturi valabil exprimate, un număr de 6166 de voturi au exprimat acordul pentru declararea orașului Pătârlagele.

PREȘEDINTE DE ȘEDINȚĂ,

Constantin Doru Constantin

CONTRASEMNEAZĂ

SECRETAR,

Ioana Meleghiuș

Vizat,

DIRECȚIA JUDEȚEANĂ DE STATISTICĂ BUZĂU



ANEXA 2

ELEMENTE ȘI NIVELUL DE DOTARE ALE LOCALITĂȚII URBANE DE RANGUL III

| | |
|---|--|
| POPULAȚIE : | - 8 414 LOCUITORI |
| RAZA DE SERVIRE : | - CIRCA 10 – 20 KM |
| ACCES LA CĂILE DE COMUNICAȚIE : | - ACCES LA CALEA FERATĂ - ACCES LA DRUM NAȚIONAL DN 10 - ACCES LA DRUM JUDEȚEAN |
| FUNȚIUNI ECONOMICE : | - EXPLOATARE ȘI PRELUCRARE LEMN - MATERIALE DE CONSTRUCȚII - TRANSPORT MARFĂ ȘI CĂLĂTORI - FABRICI DE MORĂRIT ȘI PANIFICAȚIE - CONSTRUCȚII - REPARAȚII AUTO - ATELIERE CROITORIE - FRIZERII - SOCIETATE DE DISTRIBUȚIE A ENERGIEI ELECTRICE - STAȚIE PECO - PRESTĂRI SERVICII - TELEVIZIUNE PRIN CABLU - INDUSTRIE ALIMENTARĂ - PROIECTARE |
| NIVELUL DE DOTARE – ECHIPARE - ADMINISTRAȚIE PUBLICĂ | - PRIMĂRIA PĂTÂRLAGELE - BIROUL DE POLIȚIE - ADMINISTRAȚIA FINANȚELOR PUBLICE ȘI TREZORERIE - A.L.O.F.P. PĂTÂRLAGELE - CAMERA DE MUNCĂ ȘI INSPECȚIA MUNCII |
| - AUTORITĂȚI JUDECĂTOREȘTI ȘI ASOCIAȚI | - JUDECĂTORIE - PARCHET - BAROURI DE AVOCATURĂ - 2 BIROURI NOTARIALE - BIROU EXECUTOR JUDECĂTORESC |
| - EDUCAȚIE | - ȘCOALĂ DE COORDONARE - LICEUL TEORETIC - ȘCOALĂ PROFESIONALĂ |
| - SĂNĂTATE ȘI ASISTENȚĂ SOCIALĂ | - SPITAL - DISPENSAR UMAN - DISPENSAR VETERINAR - 3 CABINETE MEDICALE INDIVIDUALE - CABINET STOMATOLOGIC - 2 FARMACII UMANE - 2 FARMACII VETERINARE |

- CULTURĂ

- CASĂ DE CULTURĂ
- 6 CĂMINE CULTURALE
- BIBLIOTECĂ PUBLICĂ
- 2 MUZEE
- CLUBUL COPIILOR

- COMERȚ PRESTĂRI SERVICII

- 22 UNITĂȚI ECONOMICE
- 35 UNITĂȚI DE ALIMENTAȚIE PUBLICĂ
- 15 UNITĂȚI PRESTĂRI SERVICII
- PIEȚE, TÎRGURI ȘI OBOARE

- TURISM

- HOTEL DE 3 STELE CU 36 LOCURI
- RESTAURANT

- FINANȚE-BĂNCI, ASIGURĂRI

- RAIFFEISEN BANK
- TREZORERIE
- PERCEPȚIE
- COOPERATIVĂ DE CREDITE
- C.E.C.
- CASĂ DE PENSII
- „ASIROM”
- „UNITA”

- SPORT, AGREMENT

- STADION
- 4 TERENURI DE SPORT
- SALĂ DE SPORT
- 3 PARCURI
- DISCOTECI

PROTECȚIA MEDIULUI

- ALIMENTARE CU APĂ ȘI CANALIZARE

- SERVICIUL PUBLIC DE ALIMENTARE CU APĂ ȘI CANALIZARE
- STAȚIE DE EPURARE ȘI RAMPE DE GUNOI

CULTE

- PROTOERIE
- 12 BISERICI ORTODOXE
- 3 CASE DE RUGĂCIUNI ALTE CULTE

TRANSPORT – COMUNICAȚII

- SERVICIUL DE POȘTĂ
- SERVICIUL DEROMTELECOM
- GARĂ CFR
- AUTOGARĂ

ORDINE SECURITATE

- CENTRUL ZONAL DE POLIȚIE PĂTÎRLAGELE
- FORMAȚIE DE JANDARMI
- SERVICIUL DE PAZĂ ȘI ORDINE PUBLICĂ
- SUBUNITATE MILITARĂ DE POMPIERI


ALTE SERVICII

- SERVICIUL DE CADASTRU ȘI AGRICULTURĂ
- CAMERA AGRICOLĂ
- SERVICIUL DE PROTECȚIA PLANTELOR
- CENȚRUL DE REPRODUCȚIE ȘI SELECȚIA ANIMALELOR

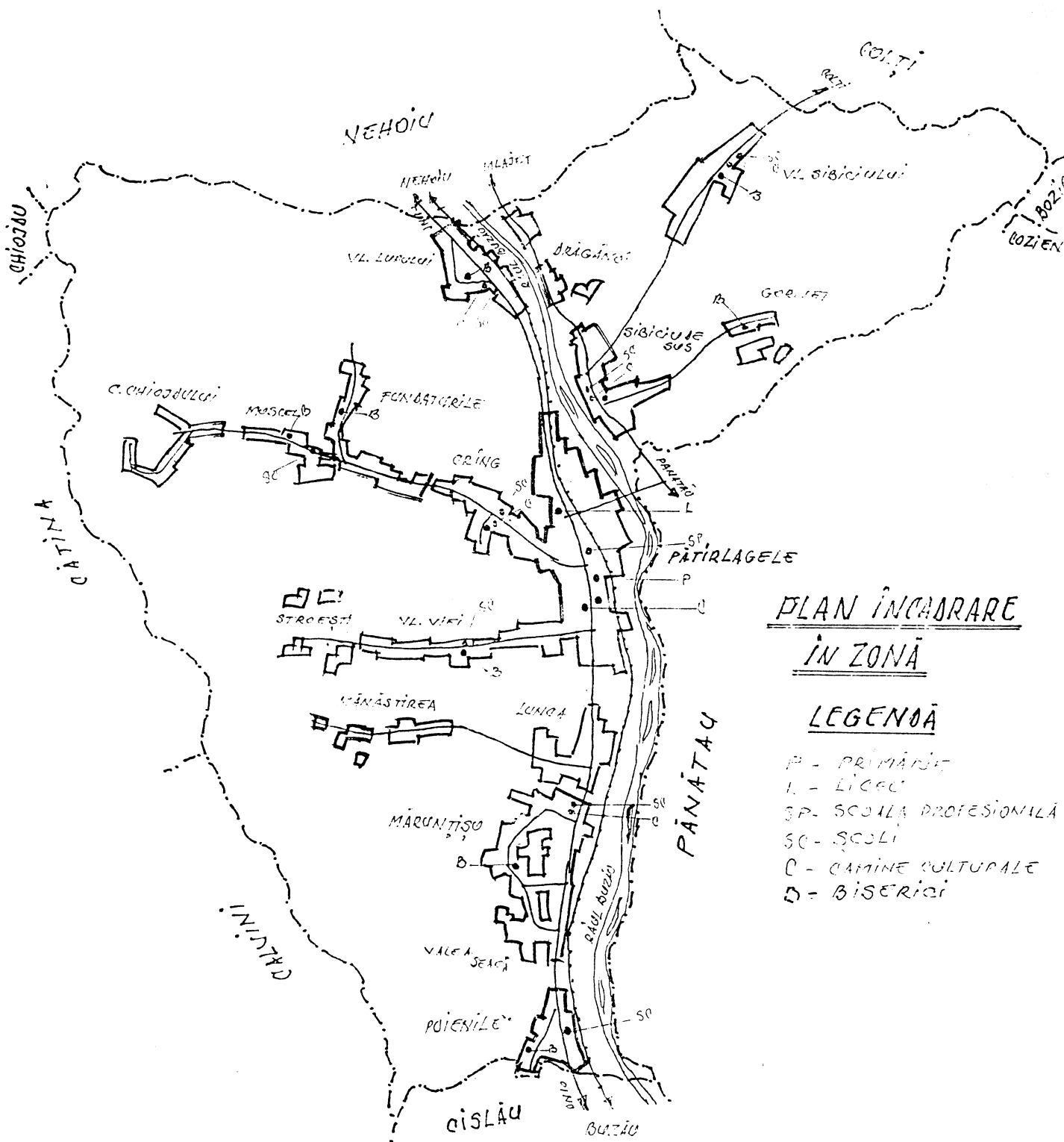
- 3-

- ASOCIAȚIA PESCARILOR ȘI VÂNĂTORILOR
- SERVICIUL COMUNITAR LE LUCRĂRI ÎN INFRASTRUCTURĂ
- SERVICIUL DE ASISTENȚĂ SOCIALĂ

PREȘEDINTE DE ȘDINTĂ,

A handwritten signature in black ink, appearing to be 'A. I. C.', written over a horizontal line. The signature is stylized and somewhat cursive.

PĂTÎRLAGELE - JUDEȚUL BUZĂU

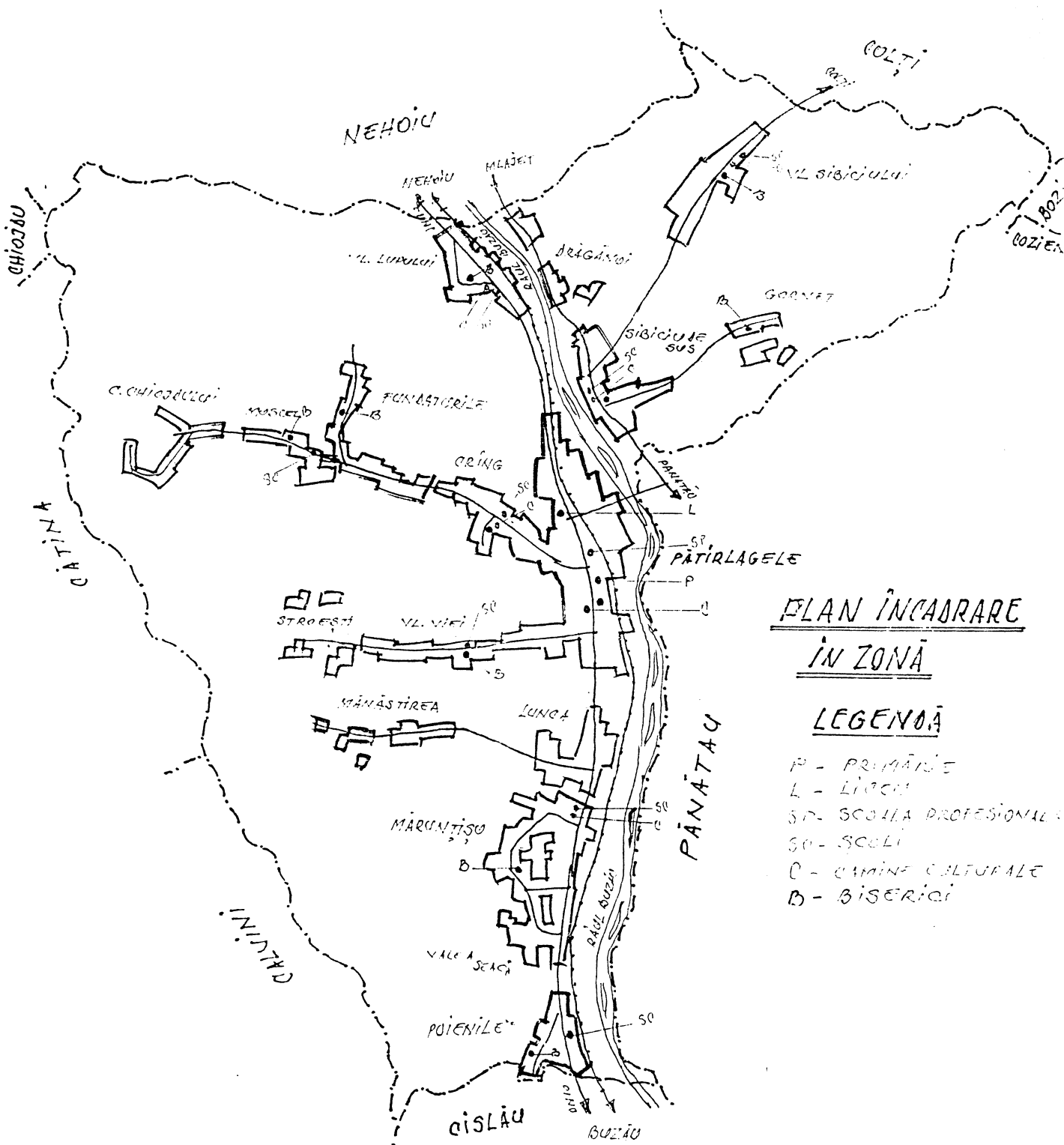


PLAN ÎNCADRARE ÎN ZONĂ

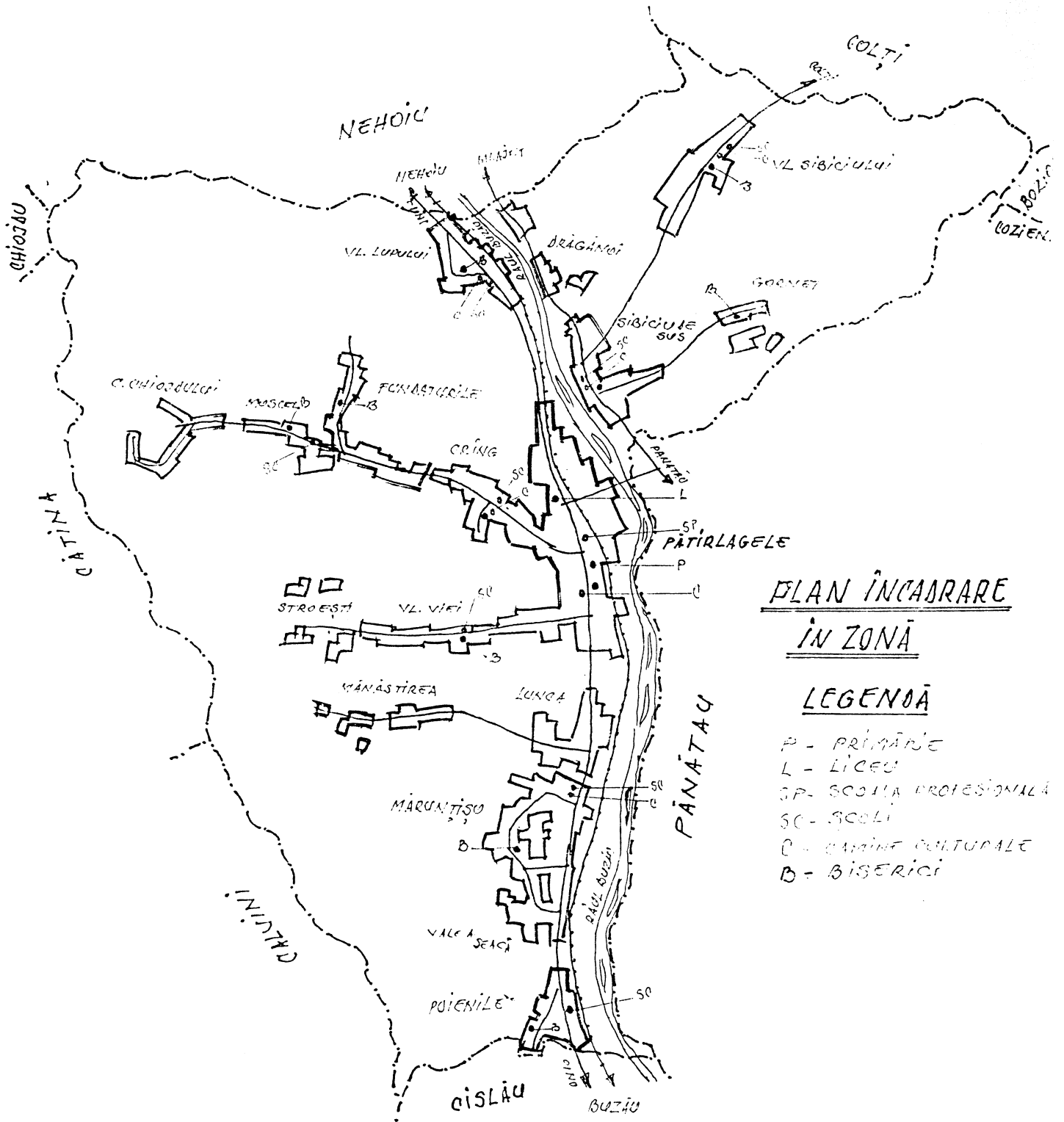
LEGENĂ

- P - PRIMĂRIE
- L - LICEU
- SP - ȘCOALA PROFESIONALĂ
- ȘC - ȘCOLI
- C - CĂMINE CULTURALE
- B - BISERICI

PĂTÎRLAGELE - JUDEȚUL BUZĂU



PĂTÎRLAGELE - JUDEȚUL BUZĂU



PLAN ÎNCADRARE ÎN ZONĂ

LEGENA

- P - PRIMĂRIE
- L - LICEU
- SP - ȘCOALA PROFESIONALĂ
- SC - ȘCOLI
- C - CĂMINE CULTURALE
- B - BISERICI